

教育部 函

機關地址：100217 臺北市中正區中山南路5號
承辦人：張詩晨
電話：02-7736-5881

受文者：國立聯合大學

發文日期：中華民國111年6月21日

發文字號：臺教高(三)字第1110061061號

速別：普通件

密等及解密條件或保密期限：

附件：教育部體育署函1份、高雄市政府函1份、高雄市政府公告1份、高雄市禁止或限制遙控無人機飛航活動區域1份(附件一 59004b0c9f26735bbe897ad94b305f27_A09000000E_1110061061_senddoc1_Attach1.PDF、附件二 59004b0c9f26735bbe897ad94b305f27_A09000000E_1110061061_senddoc1_Attach2.TIF、附件三 59004b0c9f26735bbe897ad94b305f27_A09000000E_1110061061_senddoc1_Attach3.pdf、附件四 59004b0c9f26735bbe897ad94b305f27_A09000000E_1110061061_senddoc1_Attach4.pdf)

主旨：檢送高雄市政府修正「禁止或限制遙控無人機飛航活動區域」公告1份，請查照。

說明：依本部體育署111年6月17日臺教體署全(三)字第1110022107號函及高雄市政府111年6月15日高市府交運規字第11140727800號函辦理。

正本：國立中央大學、國立中正大學、國立成功大學、國立屏東大學、國立嘉義大學、國立臺中教育大學、國立臺北教育大學、國立臺北藝術大學、國立臺南藝術大學、國立臺灣大學、國立臺灣師範大學、國立體育大學、國立中山大學、國立中興大學、國立宜蘭大學、國立東華大學、國立政治大學、國立高雄大學、國立高雄師範大學、國立清華大學、國立彰化師範大學、國立暨南國際大學、國立臺北大學、國立臺東大學、國立臺南大學、國立臺灣海洋大學、國立臺灣藝術大學、國立聯合大學、國立金門大學、國立臺灣體育運動大學、臺北市立大學、國立陽明交通大學、大同大學、中國文化大學、中國醫藥大學、亞洲大學、長榮大學、南華大學、真理大學、高雄醫學大學、華梵大學、開南大學、慈濟學校財團法人慈濟大學、輔仁大學學校財團法人輔仁大學、銘傳大學、稻江科技暨管理學院、中信學校財團法人中信金融管理學院、靜宜大學、大葉大學、中山醫學大學、中原大學、中華大學學校財團法人中華大學、元智大學、世新大學、玄奘大學、康寧學校財團法人康寧大學、佛光大學、明道學校財團法人明道大學、東吳大學、東海大學、法鼓學校財團法人法鼓文理學院、長庚大學、台灣首府學校財團法人台灣首府大學、馬偕學校財團法人馬偕醫學院、淡江大學學校財團法人淡江大學、逢甲大學、義守大學、實踐大學、臺北醫學大學、學校財團法人中華浸信會基督教台灣浸會神學院、臺北基督學

院、財團法人一貫道天皇基金會一貫道天皇學院、台神學校財團法人台灣神學
研究學院、一貫道崇德學院、台灣基督長老教會南神神學院、唯心聖教學院、
基督教華神學校財團法人中華福音神學研究學院

副本：

11/06/21
13:29:52

裝

訂

線

教育部體育署 函

地址：10489臺北市朱崙街20號
承辦人：洪如萱
電話：02-87711845
傳真：02-27514523
電子信箱：iris@mail.sa.gov.tw

受文者：高等教育司

發文日期：中華民國111年6月17日

發文字號：臺教體署全(三)字第1110022107號

速別：普通件

密等及解密條件或保密期限：

附件：如主旨 (111D017202_111D2008003-01.pdf、111D017202_111D2008004-01.pdf、
111D017202_111D2008005-01.TIF)

主旨：檢陳高雄市政府修正「禁止或限制遙控無人機飛航活動區域」公告1份，請鑒察。


說明：

一、依據高雄市政府111年6月15日高市府交運規字第
11140727800號函辦理。

二、旨案公告自110年6月30日起正式生效，原該府110年12月8
日高市府交運規字第11050359601號公告廢止。

正本：教育部綜合規劃司、高等教育司、技術及職業教育司、終身教育司、國際及兩岸
教育司、師資培育及藝術教育司、資訊及科技教育司、學生事務及特殊教育司、
秘書處、人事處

副本：高雄市政府、本署全民運動組



檔 號：

保存年限：

高雄市政府 函

地址：80054高雄市新興區中正三路25號8樓

承辦單位：交通局(運輸規劃科)

承辦人：江宜頻

電話：07-2299825#209

傳真：07-2299821

電子信箱：yipin@kcg.gov.tw

受文者：教育部

發文日期：中華民國111年6月15日

發文字號：高市府交運規字第11140727800

號

速別：普通件

密等及解密條件或保密期限：

附件：公告乙份(45385195_11140727800A0C_ATTCH2.pdf、
45385195_11140727800A0C_ATTCH1.pdf)

主旨：檢送修正本市「禁止或限制遙控無人機飛航活動區域」公告乙份，請查照。

說明：旨案公告自110年6月30日起正式生效，原本府110年12月8日高市府交運規字第11050359601號公告廢止。

正本：司法院、國防部、交通部、經濟部、教育部、法務部、文化部、科技部、內政部、國軍退除役官兵輔導委員會、第二類發行(高雄市政府交通局除外)、高雄市遙控運動協會、高雄市無人機應用發展協會、高雄市無人機產業發展暨教育交流協會、新高雄RC遙控休閒協會

副本：各縣市政府(含各直轄市及金門、連江兩縣)(高雄市政府除外)、交通部民用航空局、高雄市政府交通局



11100271007616

高雄市政府 公告

發文日期：中華民國111年6月15日

發文字號：高市府交運規字第11140727801號

附件：



主旨：公告修正本市「禁止或限制遙控無人機飛航活動區域」，並自111年6月30日起生效。

依據：民用航空法第九十九條之十三第二項。

公告事項：

- 一、本府依公益及安全之需要，公告除禁航區、限航區及航空站或飛行場四周之一定距離範圍外，距地表高度不逾四百呎之區域，禁止或限制遙控無人機飛航活動區域如附件，並同步上傳網路供查詢，網址<https://drone.caa.gov.tw/>（系統圖資僅供瀏覽查詢參考）。
- 二、遙控無人機操作人遵守及注意事項：
 - (一)遙控無人機操作人應遵守「民用航空法」、「遙控無人機管理規則」及相關規定，並於本公告附件所載禁止或限制之區域外從事遙控無人機飛航活動。
 - (二)政府機關(構)、學校或法人，於本公告附件所載禁止或限制之區域執行業務者，應依「民用航空法」第九十九條之十三第四項及「遙控無人機管理規則」第三十一條之規定辦理申請事宜，遇不可抗力之情況時，其申請期限得不受活動日十五日前提出申請之限制。
 - (三)有於商港範圍內操作使用無人機之需求時，請至「臺灣港

務股份有限公司全球資訊網—航港法規—港務公司營運規章—轄管港區範圍遙控無人機使用管理須知」查詢相關管制訊息及規定，並應依規事先提送相關文件向臺灣港務股份有限公司高雄港務分公司申請。

(四)依「民用航空法」第九十九條之九第二項規定，遙控無人機所有人或操作人應負使用安全、風險管理及法規遵循等責任。

(五)遙控無人機操作人從事遙控無人機飛航活動時，應遵守「民用航空法」第九十九條之十四第一項及「遙控無人機管理規則」第二十八條第一項之操作限制規定，政府機關(構)、學校或法人得依「民用航空法」第九十九條之十四第二項規定向民航局申請排除操作限制規定。

(六)從事遙控無人機飛航活動時，除應遵守「民用航空法」及「遙控無人機管理規則」有關註冊、檢驗、人員操作證等相關之規定外，其他法規對遙控無人機飛航活動另有規定者，依其規定。


三、遙控無人機之所有人或操作人違反本公告事項者，本府將依「民用航空法」第一百一十八條之二規定，禁止活動，並最高處新臺幣三十萬元罰鍰；情節重大者，並得沒入遙控無人機。

四、為落實遙控無人機管理，各場地管理機關(構)應依民用航空法第九十九條之十三條第七項「未經同意進入政府機關(構)區域之遙控無人機，政府機關(構)可採取適當措予以制止或排除」辦理，並依行政程序法及行政罰法相關規定辦理調查事實、證據或相關處置，並將相關證據交與本府交通局辦理裁罰事宜。

五、本市遙控無人機飛航活動限制區域，已同步上傳交通部民用

航空局遙控無人機管理資訊系統網頁 (<https://mgrdrone.caa.gov.tw/>) 提供民眾查詢，另本市遙控無人機飛航活動進線區域座標，請至本府交通局網頁 (<https://www.tbkc.gov.tw/>) 便民服務/交通服務/遙控無人機專區查詢相關資料。

六、本府110年12月8日高市府交運規字第11050359601號公告廢止。



市長 陳其邁

本案依分層負責規定授權業務主管判發



附件：禁止或限制遙控無人機飛航活動區域

本府依公益及安全之需要，除禁航區、限航區及航空站或飛行場四周之一定距離範圍、及下表所列距地表高度不逾四百呎之禁止或限制區域外，遙控無人機操作人依「民用航空法」、「遙控無人機管理規則」及相關規定從事遙控無人機活動。

項次	區域範圍	時間及其他管理事項
1	公路總局臺88-高雄 相關座標資料請至本府網站下載。	本區禁止遙控無人機飛航活動。
2	高鐵-高雄 相關座標資料請至本府網站下載。	本區禁止遙控無人機飛航活動。
3	臺鐵-高雄 相關座標資料請至本府網站下載。	本區禁止遙控無人機飛航活動。
4	高速公路-高雄2 相關座標資料請至本府網站下載。	本區禁止遙控無人機飛航活動。
5	高速公路-高雄3 相關座標資料請至本府網站下載。	本區禁止遙控無人機飛航活動。
	高速公路-高雄1 相關座標資料請至本府網站下載。	本區禁止遙控無人機飛航活動。
7	高1 台灣中油公司石化事業部 順序連接下列各點所含之區域： 1202416.1, 222904.6; 1202418.92, 222904.74; 1202421.72, 222905.15; 1202424.46, 222905.84; 1202427.12, 222906.79; 1202429.68, 222908; 1202432.1, 222909.45; 1202434.37, 222911.14; 1202436.46, 222913.04; 1202438.36, 222915.13; 1202440.05, 222917.4; 1202441.5, 222919.82; 1202442.71, 222922.38; 1202443.66, 222925.04; 1202444.35, 222927.78; 1202444.76, 222930.58; 1202444.9, 222933.4; 1202444.76, 222936.22; 1202444.35, 222939.02; 1202443.66, 222941.76; 1202442.71, 222944.42; 1202441.5, 222946.98; 1202440.05, 222949.4; 1202438.36, 222951.67;	本區禁止遙控無人機飛航活動。

8	高3 台灣中油公司高雄煉油廠 順序連接下列各點所含之區域： 1201810.03, 224157.5; 1201808.89, 224228.21; 1201908.77, 224257.11; 1201910.13, 224322.81; 1201917.78, 224208.68; 1201840.05, 224213.4; 1201810.03, 224157.5;	本區禁止遙控無人機飛航活動。
9	高4 台灣中油公司大林煉油廠 順序連接下列各點所含之區域： 1202006.27, 223222.04; 1202022.22, 223207.31; 1202009.82, 223156.5; 1202019.86, 223147.37; 1202030.56, 223155.57; 1202044.16, 223146.37; 1202101.54, 223129.81; 1202124.17, 223102.91; 1202133.52, 223110.05; 1202130.24, 223113.76; 1202147.69, 223146.01; 1202138.35, 223156.46; 1202114.52, 223138.77; 1202050.26, 223156.14; 1202052.15, 223158.82; 1202042, 223206.56; 1202045.78, 223209.74; 1202035.47, 223217.08; 1202037.32, 223219.15; 1202021.1, 223232.07; 1202006.27, 223222.04;	本區禁止遙控無人機飛航活動。
10	高5 台灣中油公司大林煉油廠G區油庫 順序連接下列各點所含之區域： 1202146.33, 223121.68; 1202141.27, 223112.14; 1202149.32, 223108.47; 1202154.57, 223117.87; 1202146.33, 223121.68;	本區禁止遙控無人機飛航活動。
11	高6 台灣中油公司大林煉油廠二橋儲運課 順序連接下列各點所含之區域： 1202305.72, 223305.11; 1202258, 223221.87; 1202319.16, 223218.16; 1202325.03, 223304.68; 1202305.72, 223305.11;	本區禁止遙控無人機飛航活動。

12	高8 台灣中油公司大林煉油廠高松油庫二區 順序連接下列各點所含之區域： 1202243.57, 223302.57; 1202245.65, 223253.83; 1202255.85, 223257.8; 1202252.66, 223305.53; 1202243.57, 223302.57;	本區禁止遙控無人機飛航活動。
13	高9 台灣中油公司大林煉油廠烏柴林儲運課 順序連接下列各點所含之區域： 1202252.17, 224217.72; 1202248.65, 224203.11; 1202304.53, 224203.47; 1202330.29, 224216.19; 1202339.83, 224215.55; 1202403.58, 224243.66; 1202341.14, 224254.42; 1202322.6, 224242.48; 1202305.96, 224215.83; 1202252.17, 224217.72;	本區禁止遙控無人機飛航活動。
14	高10 台灣中油公司大林煉油廠觀音儲運課 順序連接下列各點所含之區域： 1202413.16, 224601.46; 1202351.77, 224549.42; 1202402.04, 224539.16; 1202425.99, 224540.8; 1202429.77, 224552.98; 1202423.71, 224605.59; 1202418.28, 224604.13; 1202413.16, 224601.46;	本區禁止遙控無人機飛航活動。
15	高11 台灣中油公司大林煉油廠壹東倉庫 順序連接下列各點所含之區域： 1202138.58, 223107.74; 1202137.74, 223106.11; 1202145.79, 223102.21; 1202146.84, 223103.95; 1202138.58, 223107.74;	本區禁止遙控無人機飛航活動。
16	高12 台電公司大林發電廠 順序連接下列各點所含之區域： 1201935, 223212; 1201951, 223160; 1202019, 223144; 1202023, 223208; 1201958, 223228; 1201935, 223212;	本區禁止遙控無人機飛航活動。

17	高13 台電公司南部發電廠 順序連接下列各點所含之區域： 1201757.37, 223553.49; 1201810.99, 223558; 1201806.33, 223610.28; 1201752.6, 223605.91; 1201757.37, 223553.49;	本區禁止遙控無人機飛航活動。
18	高14 高雄市調查處鳳山站 順序連接下列各點所含之區域： 1202056.73, 223704.67; 1202057.79, 223704.72; 1202058.84, 223704.88; 1202059.87, 223705.14; 1202100.86, 223705.49; 1202101.82, 223705.95; 1202102.73, 223706.49; 1202103.58, 223707.12; 1202104.37, 223707.83; 1202105.08, 223708.62; 1202105.71, 223709.47; 1202106.25, 223710.38; 1202106.71, 223711.34; 1202107.06, 223712.33; 1202107.32, 223713.36; 1202107.48, 223714.41; 1202107.53, 223715.47; 1202107.48, 223716.53; 1202107.32, 223717.58; 1202107.06, 223718.61; 1202106.71, 223719.6; 1202106.25, 223720.56; 1202105.71, 223721.47; 1202105.08, 223722.32;	本區禁止遙控無人機飛航活動。

19	<p>高17 高雄市調查處 順序連接下列各點所含之區域：</p> <p>1201732.23, 223731.81; 1201733.29, 223731.86; 1201734.34, 223732.02; 1201735.37, 223732.28; 1201736.36, 223732.63; 1201737.32, 223733.09; 1201738.23, 223733.63; 1201739.08, 223734.26; 1201739.87, 223734.97; 1201740.58, 223735.76; 1201741.21, 223736.61; 1201741.75, 223737.52; 1201742.21, 223738.48; 1201742.56, 223739.47; 1201742.82, 223740.5; 1201742.98, 223741.55; 1201743.03, 223742.61; 1201742.98, 223743.67; 1201742.82, 223744.72; 1201742.56, 223745.75; 1201742.21, 223746.74; 1201741.75, 223747.7; 1201741.21, 223748.61; 1201740.58, 223749.46;</p>	本區禁止遙控無人機飛航活動。
20	<p>高18 矯正署高雄戒治所 順序連接下列各點所含之區域：</p> <p>1202216.2, 224536.4; 1202220.1, 224546.2; 1202218.9, 224546.5; 1202213.1, 224543.1; 1202211.1, 224538.1; 1202216.2, 224536.4;</p>	本區禁止遙控無人機飛航活動。
21	<p>高19 高雄第二監獄 順序連接下列各點所含之區域：</p> <p>1202211.91, 224537.86; 1202224.05, 224533.67; 1202220.13, 224526.05; 1202213.61, 224525; 1202207.46, 224532.72; 1202211.91, 224537.86;</p>	本區禁止遙控無人機飛航活動。

22	高22 岡山榮民之家 順序連接下列各點所含之區域： 1202143.66, 224716.36; 1202143.24, 224707.42; 1202141.59, 224700.85; 1202135.64, 224700.35; 1202127.49, 224701.37; 1202128.5, 224709.18; 1202132.79, 224711.02; 1202137.91, 224717.41; 1202143.66, 224716.36;	本區禁止遙控無人機飛航活動。
23	高23 高雄榮民之家 順序連接下列各點所含之區域： 1201815.6, 224303.1; 1201812.9, 224254.6; 1201810.6, 224247.1; 1201809, 224247.1; 1201806.9, 224253; 1201804.5, 224258.8; 1201810.1, 224301; 1201815.6, 224303.1;	本區禁止遙控無人機飛航活動。
24	高24 高雄榮民總醫院 順序連接下列各點所含之區域： 1201919.8, 224047.21; 1201920.05, 224047.22; 1201920.29, 224047.26; 1201920.53, 224047.32; 1201920.76, 224047.4; 1201920.99, 224047.51; 1201921.2, 224047.63; 1201921.4, 224047.78; 1201921.58, 224047.95; 1201921.75, 224048.13; 1201921.9, 224048.33; 1201922.02, 224048.54; 1201922.13, 224048.77; 1201922.21, 224049; 1201922.27, 224049.24; 1201922.31, 224049.48; 1201922.32, 224049.73; 1201922.31, 224049.98; 1201922.27, 224050.22; 1201922.21, 224050.46; 1201922.13, 224050.69; 1201922.02, 224050.92; 1201921.9, 224051.13; 1201921.75, 224051.33;	本區禁止遙控無人機飛航活動。

25	高25 明陽中學 順序連接下列各點所含之區域： 1202220.15, 224546.36; 1202226.6, 224544.37; 1202222.3, 224534.02; 1202216.09, 224536.12; 1202220.15, 224546.36;	本區禁止遙控無人機飛航活動。
26	高26 國立高雄師範大學 和平校區 順序連接下列各點所含之區域： 1201909.8, 223737.02; 1201920.32, 223740.64; 1201924.99, 223728.81; 1201915.14, 223722.91; 1201909.8, 223737.02;	本區禁止遙控無人機飛航活動。
27	高27 國立高雄師範大學 燕巢校區 順序連接下列各點所含之區域： 1202416.12, 224654.1; 1202412.42, 224710.18; 1202420.99, 224728.26; 1202430.05, 224729.29; 1202439.61, 224714.44; 1202416.12, 224654.1;	本區禁止遙控無人機飛航活動。
28	高31 國軍醫院 (高雄總醫院岡山分院) 順序連接下列各點所含之區域： 1201703, 224725; 1201713, 224726; 1201717, 224723; 1201710, 224712; 1201703, 224725;	本區禁止遙控無人機飛航活動。
29	高32 台灣中油公司永安液化天然氣廠 順序連接下列各點所含之區域： 1201250.92, 224823.8; 1201151.54, 224813.78; 1201136.53, 224821.02; 1201122.33, 224848.64; 1201123.56, 224903.85; 1201034.75, 224914.37; 1200952.65, 224914.15; 1200952.3, 225012.88; 1201034.4, 225012.88; 1201203.92, 224913.9; 1201215.77, 224852.4; 1201237.46, 224856.02; 1201250.92, 224823.8;	本區禁止遙控無人機飛航活動。

30	高33 保安警察第五總隊(仁武園區) 順序連接下列各點所含之區域： 1202126.24, 224252.84; 1202114.89, 224241.99; 1202108.3, 224249.7; 1202114.1, 224255.31; 1202126.24, 224252.84;	本區禁止遙控無人機飛航活動。
31	高34 保安警察第五總隊(岡山園區) 順序連接下列各點所含之區域： 1201823.43, 224732.43; 1201819.04, 224729.8; 1201813.95, 224733.95; 1201818.13, 224734.39; 1201823.43, 224732.43;	本區禁止遙控無人機飛航活動。
32	高37 臺灣高等法院高雄分院 順序連接下列各點所含之區域： 1201760, 223940.7; 1201753.4, 223940.7; 1201753.6, 223947.1; 1201800.1, 223947.1; 1201760, 223940.7;	本區禁止遙控無人機飛航活動。
33	高38 臺灣高雄地方法院 順序連接下列各點所含之區域： 1201722.9, 223727.52; 1201723.61, 223727.55; 1201724.3, 223727.66; 1201724.99, 223727.83; 1201725.66, 223728.07; 1201726.29, 223728.37; 1201726.9, 223728.73; 1201727.47, 223729.15; 1201727.99, 223729.63; 1201728.47, 223730.15; 1201728.89, 223730.72; 1201729.25, 223731.33; 1201729.55, 223731.96; 1201729.79, 223732.63; 1201729.96, 223733.32; 1201730.07, 223734.01; 1201730.1, 223734.72; 1201730.07, 223735.43; 1201729.96, 223736.12; 1201729.79, 223736.81; 1201729.55, 223737.48; 1201729.25, 223738.11; 1201728.89, 223738.72; 1201728.47, 223739.29;	本區禁止遙控無人機飛航活動。

 34	<p>高39 臺灣高雄地方法院鳳山簡易庭 順序連接下列各點所含之區域：</p> <p>1202056.98, 223704.81; 1202057.69, 223704.84; 1202058.38, 223704.95; 1202059.07, 223705.12; 1202059.74, 223705.36; 1202100.37, 223705.66; 1202100.98, 223706.02; 1202101.55, 223706.44; 1202102.07, 223706.92; 1202102.55, 223707.44; 1202102.97, 223708.01; 1202103.33, 223708.62; 1202103.63, 223709.25; 1202103.87, 223709.92; 1202104.04, 223710.61; 1202104.15, 223711.3; 1202104.18, 223712.01; 1202104.15, 223712.72; 1202104.04, 223713.41; 1202103.87, 223714.1; 1202103.63, 223714.77; 1202103.33, 223715.4; 1202102.97, 223716.01; 1202102.55, 223716.58;</p>	<p>本區禁止遙控無人機飛航活動。</p>
35	<p>高40 臺灣高雄地方法院岡山檔證大樓 順序連接下列各點所含之區域：</p> <p>1201751.62, 224652.3; 1201752.33, 224652.33; 1201753.02, 224652.44; 1201753.71, 224652.61; 1201754.38, 224652.85; 1201755.01, 224653.15; 1201755.62, 224653.51; 1201756.19, 224653.93; 1201756.71, 224654.41; 1201757.19, 224654.93; 1201757.61, 224655.5; 1201757.97, 224656.11; 1201758.27, 224656.74; 1201758.51, 224657.41; 1201758.68, 224658.1; 1201758.79, 224658.79; 1201758.82, 224659.5; 1201758.79, 224700.21; 1201758.68, 224700.9; 1201758.51, 224701.59; 1201758.27, 224702.26; 1201757.97, 224702.89; 1201757.61, 224703.5; 1201757.19, 224704.07;</p>	<p>本區禁止遙控無人機飛航活動。</p>



36	高41 臺灣橋頭地方法院 順序連接下列各點所含之區域： 1201811.02, 224417.61; 1201818.5, 224420.01; 1201822.63, 224412.64; 1201811.93, 224409.91; 1201811.02, 224417.61;	本區禁止遙控無人機飛航活動。
37	高42 臺灣高雄少年及家事法院院區 順序連接下列各點所含之區域： 1202007.08, 224351.96; 1202007.08, 224357.72; 1202010.32, 224357.72; 1202010.32, 224359.88; 1202004.92, 224359.88; 1202004.92, 224351.96; 1202007.08, 224351.96;	本區禁止遙控無人機飛航活動。
38	高43 移民署南區事務大隊高雄收容所 順序連接下列各點所含之區域： 1201520.5, 224814.4; 1201520, 224813.4; 1201516.2, 224811.3; 1201514.5, 224813.9; 1201519.2, 224816.5; 1201520.5, 224814.4;	本區禁止遙控無人機飛航活動。
39	高45 國軍營區-1N236 順序連接下列各點所含之區域： 1202933.33, 225524.7; 1202917.47, 225529.43; 1202911.06, 225515.87; 1202912.31, 225510.42; 1202915.04, 225510.18; 1202915.91, 225522.25; 1202917.64, 225522.85; 1202931.73, 225519.81; 1202933.33, 225524.7;	本區禁止遙控無人機飛航活動。
40	高46 國軍營區--7N237 順序連接下列各點所含之區域： 1202026, 225158; 1202016, 225129; 1202014, 225114; 1202010, 225107; 1201957, 225111; 1201960, 225130; 1202006, 225153; 1202021, 225150; 1202023, 225158; 1202026, 225158;	本區禁止遙控無人機飛航活動。


41	高47 國軍營區--8N238 順序連接下列各點所含之區域： 1201954, 224927; 1201955, 224927; 1201955, 224925; 1201946, 224911; 1201946, 224903; 1201939, 224903; 1201941, 224913; 1201949, 224923; 1201953, 224925; 1201954, 224927;	本區禁止遙控無人機飛航活動。
	高48 國軍營區-S239 順序連接下列各點所含之區域： 1201915, 224835; 1201923, 224838; 1201931, 224838; 1201932, 224831; 1201933, 224830; 1201929, 224827; 1201926, 224826; 1201920, 224826; 1201912, 224827; 1201915, 224835;	本區禁止遙控無人機飛航活動。
43	高49 國軍營區-10N240 順序連接下列各點所含之區域： 1202430, 223944; 1202440, 223944; 1202452, 223929; 1202452, 223922; 1202432, 223922; 1202430, 223944;	本區禁止遙控無人機飛航活動。
44	高50 國軍營區-11N241 順序連接下列各點所含之區域： 1202154, 224029; 1202207, 224021; 1202326, 224044; 1202259, 224126; 1202154, 224029;	本區禁止遙控無人機飛航活動。
45	高51 國軍營區-12N242 順序連接下列各點所含之區域： 1203030, 225705.47; 1203033, 225715; 1203033, 225712; 1203042, 225701.65; 1203040, 225656.8; 1203034.7, 225701.7; 1203030, 225705.47;	本區禁止遙控無人機飛航活動。

46	<p>高57 國軍營區-22N248 順序連接下列各點所含之區域：</p> <p>1202154.9, 223714.3; 1202200.9, 223718.4; 1202222.9, 223720.2; 1202223.9, 223704.2; 1202227.4, 223701.7; 1202232.2, 223705.4; 1202237, 223657.1; 1202238.5, 223637.4; 1202229.7, 223623.1; 1202222, 223624.8; 1202214.2, 223635.6; 1202158.3, 223639.8; 1202157.4, 223655; 1202154.9, 223714.3;</p>	本區禁止遙控無人機飛航活動。
47	<p>高59 國軍營區-25N250 順序連接下列各點所含之區域：</p> <p>1202522.4, 223920.6; 1202517.7, 223920.3; 1202514.3, 223910.4; 1202514.7, 223904.1; 1202518.8, 223901.9; 1202521.7, 223907.5; 1202522.6, 223914.4; 1202525.4, 223915.3; 1202522.7, 223920.9; 1202522.4, 223920.6;</p>	本區禁止遙控無人機飛航活動。
48	<p>高60 國軍營區-27N251 順序連接下列各點所含之區域：</p> <p>1203020, 225917; 1203014, 225854; 1203043, 225853; 1203042, 225934; 1203020, 225917;</p>	本區禁止遙控無人機飛航活動。
49	<p>高61 國軍營區-28N252 順序連接下列各點所含之區域：</p> <p>1202938, 225725; 1202939, 225727; 1202942, 225726; 1202940, 225724; 1202938, 225725;</p>	本區禁止遙控無人機飛航活動。
50	<p>高67 國軍營區-37N258 順序連接下列各點所含之區域：</p> <p>1203008, 225543; 1203020, 225541; 1203019, 225534; 1203007, 225538; 1203008, 225543;</p>	本區禁止遙控無人機飛航活動。

51	高82 國軍營區-68N273 順序連接下列各點所含之區域： 1202145.2, 223652.5; 1202146, 223628; 1202138.9, 223600.8; 1202314.9, 223557.8; 1202317.6, 223609.1; 1202313.9, 223650.5; 1202234.6, 223711.5; 1202234.5, 223640.5; 1202158.3, 223639.7; 1202157.4, 223652.2; 1202145.2, 223652.5;	本區禁止遙控無人機飛航活動。
52	高83 國軍營區-70N274 順序連接下列各點所含之區域： 1202140.9, 224746; 1202136.9, 224815.1; 1202131.8, 224815; 1202130.1, 224804.3; 1202125.1, 224804.4; 1202054, 224827.1; 1202043.6, 224824; 1202116.5, 224754; 1202118.1, 224744.1; 1202140.9, 224746;	本區禁止遙控無人機飛航活動。
53	高85 國軍營區-75N276 順序連接下列各點所含之區域： 1202635.37, 224410.68; 1202607.82, 224413.36; 1202601.19, 224431.41; 1202548.25, 224436.38; 1202537.4, 224421.13; 1202549.23, 224358.71; 1202635.19, 224355.73; 1202637.81, 224401.29; 1202635.37, 224410.68;	本區禁止遙控無人機飛航活動。
54	高86 國軍營區-76N277 順序連接下列各點所含之區域： 1202559.51, 224212.99; 1202531.81, 224230.36; 1202525.34, 224228.9; 1202533.34, 224209.85; 1202557.5, 224158.27; 1202559.98, 224159.56; 1202559.51, 224212.99;	本區禁止遙控無人機飛航活動。

55	高129 國軍營區-142N315 順序連接下列各點所含之區域： 1202116.69, 223625; 1202146, 223628; 1202138.9, 223600.8; 1202117.5, 223601.5; 1202116.69, 223625;	本區禁止遙控無人機飛航活動。
56	高131 國軍營區-143N317 順序連接下列各點所含之區域： 1201900.12, 223613.32; 1201850.7, 223606; 1201905.5, 223605.5; 1201900.12, 223613.32;	本區禁止遙控無人機飛航活動。
57	高141 南部區域防災降雨雷達站-林園站 順序連接下列各點所含之區域： 1202246.7, 223131.4; 1202246.88, 223131.41; 1202247.05, 223131.43; 1202247.22, 223131.48; 1202247.39, 223131.54; 1202247.55, 223131.61; 1202247.7, 223131.7; 1202247.84, 223131.81; 1202247.97, 223131.93; 1202248.09, 223132.06; 1202248.2, 223132.2; 1202248.29, 223132.35; 1202248.36, 223132.51; 1202248.42, 223132.68; 1202248.47, 223132.85; 1202248.49, 223133.02; 1202248.5, 223133.2; 1202248.49, 223133.38; 1202248.47, 223133.55; 1202248.42, 223133.72; 1202248.36, 223133.89; 1202248.29, 223134.05; 1202248.2, 223134.2; 1202248.09, 223134.34;	本區禁止遙控無人機飛航活動。
58	高143 高雄裝修區臺壽山機房 順序連接下列各點所含之區域： 1201543.81, 223843.73; 1201537.12, 223843.58; 1201536.65, 223839.7; 1201543.31, 223840.06; 1201543.81, 223843.73;	本區禁止遙控無人機飛航活動。

59	高148 國軍營區-AFAP-AY-1 順序連接下列各點所含之區域： 1201211, 225551; 1201939, 225511; 1201939, 223856; 1201211, 223856; 1201211, 225551;	本區200呎以上禁止遙控無人機飛航活動。
60	高149 國軍營區-AFAP-AY-2 順序連接下列各點所含之區域： 1201409, 224950; 1201723, 224950; 1201723, 224402; 1201409, 224402; 1201409, 224950;	本區禁止遙控無人機飛航活動。
61	高150 高屏發電廠(竹門開關場) 順序連接下列各點所含之區域： 1203513.6, 225205.7; 1203513.9, 225207.1; 1203515.7, 225206.7; 1203515.4, 225205.3; 1203513.6, 225205.7;	本區禁止遙控無人機飛航活動。
62	高151 高屏發電廠(六龜開關場) 順序連接下列各點所含之區域： 1203828.9, 225946; 1203828.1, 225944.5; 1203829.5, 225943.8; 1203830.5, 225945.4; 1203828.9, 225946;	本區禁止遙控無人機飛航活動。
63	高152 興達港發電廠 順序連接下列各點所含之區域： 1201203.7, 225136.6; 1201221.1, 225045.5; 1201032.5, 225030.1; 1201028, 225046.8; 1201125.2, 225104.1; 1201116.6, 225131.3; 1201203.7, 225136.6;	本區禁止遙控無人機飛航活動。
64	高153 陸軍飛行訓練指揮部歸仁基地中寮訓練場 管制區域 順序連接下列各點所含之區域： 1202532.5, 225306.3; 1202257.6, 225242.8; 1202142.4, 225023.9; 1202406.2, 224842.6; 1202753.2, 224956.5; 1202532.5, 225306.3;	本區禁止遙控無人機飛航活動。

 <p>65</p>	<p>高154 海軍營區-1 順序連接下列各點所含之區域：</p> <p>1201522.2, 224302.3; 1201611.3, 224354.4; 1201706.3, 224222; 1201711.3, 224217.8; 1201718.1, 224217.8; 1201718.6, 224225.3; 1201726.6, 224235.8; 1201735.9, 224231.3; 1201733.6, 224200.9; 1201712.5, 224159.6; 1201711.3, 224120.9; 1201718.8, 224120.2; 1201718.9, 224110.5; 1201712.4, 224107.3; 1201712.6, 224051.1; 1201648.5, 224052.1; 1201642.9, 224039.3; 1201657.8, 224039.6; 1201658.1, 224021.6; 1201551.4, 224027; 1201259.3, 224107.5; 1201239.5, 224315.9; 1201352, 224423.5; 1201415.2, 224246.7;</p>	<p>本區禁止遙控無人機飛航活動。</p>
<p>66</p>	<p>高155 海軍營區-2 順序連接下列各點所含之區域：</p> <p>1201705.8, 224015.8; 1201551.2, 224026.7; 1201507.3, 223956.1; 1201501, 223859.7; 1201519.4, 223853.1; 1201524.4, 223811.9; 1201547.4, 223802.2; 1201556.6, 223743.2; 1201611.8, 223743.3; 1201612.6, 223739; 1201621.4, 223735.9; 1201633.4, 223741.6; 1201631.7, 223808.5; 1201600.3, 223835.7; 1201603.9, 223847.8; 1201543.9, 223910.2; 1201548.8, 223925.7; 1201612.9, 223921.3; 1201626.2, 223929.5; 1201705.8, 224015.8;</p>	<p>本區禁止遙控無人機飛航活動。</p>

67	高156 海軍營區-3 順序連接下列各點所含之區域： 1201732.95, 224150.45; 1201740.87, 224150.33; 1201741.43, 224145.46; 1201732.85, 224145.44; 1201732.95, 224150.45;	本區禁止遙控無人機飛航活動。
68	高157 海軍營區-4 順序連接下列各點所含之區域： 1201814.78, 224155.27; 1201819.45, 224153.62; 1201813.69, 224142.58; 1201812.25, 224150.36; 1201814.78, 224155.27;	本區禁止遙控無人機飛航活動。
69	高158 海軍營區-5 順序連接下列各點所含之區域： 1201626.3, 223709.2; 1201626.7, 223706.6; 1201616.3, 223704.5; 1201616, 223705.9; 1201616.8, 223706.6; 1201623.9, 223708; 1201623.8, 223708.9; 1201626.3, 223709.2;	本區禁止遙控無人機飛航活動。
70	高159 海軍營區-6 順序連接下列各點所含之區域： 1201629.4, 223639.3; 1201636.8, 223635.3; 1201642, 223630.3; 1201646.8, 223622.7; 1201650.1, 223613.8; 1201657, 223602.1; 1201649.5, 223557.7; 1201646.1, 223557.4; 1201643.4, 223559.4; 1201645, 223601.5; 1201639.4, 223607.6; 1201635.3, 223609; 1201636.7, 223611.8; 1201636.2, 223613.4; 1201638.4, 223615.3; 1201637.3, 223617.5; 1201638.4, 223619.4; 1201637.5, 223622.3; 1201635.9, 223623.3; 1201630.5, 223615.7; 1201622.1, 223626.9; 1201625.7, 223629.7; 1201625.1, 223631.1; 1201629.4, 223639.3;	本區禁止遙控無人機飛航活動。

71	高160 海軍營區-7 順序連接下列各點所含之區域： 1202224.4, 223048.9; 1202237.5, 223052.9; 1202240.9, 223047.2; 1202233.5, 223042.8; 1202226, 223042.5; 1202224.4, 223048.9;	本區禁止遙控無人機飛航活動。
72	高161海軍營區-8 順序連接下列各點所含之區域： 1202457.8, 223316.6; 1202513.5, 223314.1; 1202512.9, 223303.3; 1202510.3, 223303.2; 1202510.2, 223301.9; 1202456.8, 223302.1; 1202457.8, 223316.6;	本區禁止遙控無人機飛航活動。
73	高162海軍營區-9 順序連接下列各點所含之區域： 1202316.7, 223122.5; 1202323.2, 223124.1; 1202324.7, 223121; 1202326.2, 223120.8; 1202328.3, 223124; 1202327.5, 223126.3; 1202331.9, 223130.2; 1202331.8, 223132.5; 1202337, 223135.5; 1202340.8, 223134.2; 1202342.6, 223131.1; 1202339.7, 223129; 1202342.8, 223123.5; 1202330.4, 223115.8; 1202327.5, 223120.1; 1202322, 223118.2; 1202316.7, 223122.5;	本區禁止遙控無人機飛航活動。
74	高163 海軍營區-10 順序連接下列各點所含之區域： 1202346, 223157.5; 1202355.8, 223154.4; 1202355.6, 223152.2; 1202354.4, 223150.3; 1202352.6, 223149.1; 1202351, 223149.7; 1202347.9, 223143.1; 1202344.1, 223143.9; 1202339.4, 223137.3; 1202334.1, 223139.6; 1202334.9, 223142.4; 1202337.3, 223141.3; 1202346, 223157.5;	本區禁止遙控無人機飛航活動。

75	高164 海軍營區-11 順序連接下列各點所含之區域： 1202346.4, 223158.9; 1202350.5, 223211.5; 1202349.4, 223213.3; 1202351.8, 223218.3; 1202358.8, 223218; 1202400.6, 223212.8; 1202354.6, 223210.5; 1202351.5, 223200.4; 1202349.9, 223158.2; 1202346.4, 223158.9;	本區禁止遙控無人機飛航活動。
76	高165海軍營區-12 順序連接下列各點所含之區域： 1202206.8, 223109.5; 1202215.1, 223112.3; 1202222.2, 223052.5; 1202214.8, 223050; 1202206.8, 223109.5;	本區禁止遙控無人機飛航活動。
77	高166 海軍營區-13 順序連接下列各點所含之區域： 1201751.4, 224202.1; 1201754.6, 224154.4; 1201753.6, 224154.2; 1201753.7, 224150.4; 1201755.2, 224150.3; 1201755.5, 224149.7; 1201756.5, 224149.9; 1201756.4, 224149; 1201759.1, 224149.4; 1201802.3, 224151.6; 1201803.3, 224153.4; 1201804.1, 224153.4; 1201804.9, 224154.7; 1201808.9, 224155.1; 1201808.8, 224202.9; 1201751.4, 224202.1;	本區禁止遙控無人機飛航活動。
78	高167 國家運動訓練中心 順序連接下列各點所含之區域： 1201733.7, 224201.2; 1201750.6, 224202.1; 1201748.8, 224142.8; 1201742, 224142.3; 1201733.7, 224201.2;	本區禁止遙控無人機飛航活動。

79	高168高雄電信園區 順序連接下列各點所含之區域： 1202001.4, 223825.3; 1201954.8, 223825.6; 1201955.2, 223830.2; 1202002.1, 223830; 1202001.4, 223825.3;	本區禁止遙控無人機飛航活動。
80	高169 臺灣橋頭地方檢察署辦公大樓暨首長宿舍 順序連接下列各點所含之區域： 1201818.2, 224425.4; 1201818.6, 224420.9; 1201812.6, 224419.5; 1201812.1, 224424.8; 1201818.2, 224425.4;	本區禁止遙控無人機飛航活動。
81	高170 台灣中油股份有限公司-油品行銷事業部-橋頭供油服務中心 順序連接下列各點所含之區域： 1201914.88, 224429.51; 1201913.19, 224428.72; 1201912.97, 224428.1; 1201913.94, 224426.34; 1201912.65, 224422.81; 1201905.95, 224421.16; 1201911.46, 224406.58; 1201913.15, 224406.11; 1201917.8, 224405.93; 1201920.86, 224405.42; 1201923.95, 224407.3; 1201925.14, 224409.82; 1201925.9, 224408.09; 1201928.42, 224409.56; 1201914.88, 224429.51;	本區禁止遙控無人機飛航活動。
82	高171 國軍營區N331 順序連接下列各點所含之區域： 1202947, 225551.3; 1202948, 225558; 1202944, 225558; 1202943, 225551.3; 1202947, 225551.3;	本區禁止遙控無人機飛航活動。
83	高172 國軍營區N335 順序連接下列各點所含之區域： 1201950.5, 224018.9; 1201949.8, 224015.8; 1201951.9, 224012.5; 1201956.5, 224014.5; 1201955.9, 224017; 1201953.9, 224020; 1201950.5, 224018.9;	本區禁止遙控無人機飛航活動。

84	高173 國軍營區N336 順序連接下列各點所含之區域： 1202128.9, 224521.3; 1202142.5, 224519.7; 1202147.4, 224514.5; 1202146.7, 224509.1; 1202129.5, 224513; 1202128.9, 224521.3;	本區禁止遙控無人機飛航活動。
85	高174 國軍營區N337 順序連接下列各點所含之區域： 1202014.95, 225011.41; 1202010.96, 225002.35; 1202015.26, 225001.29; 1202019.06, 225009.74; 1202014.95, 225011.41;	本區禁止遙控無人機飛航活動。
86	高175 國軍營區N338 順序連接下列各點所含之區域： 1202159.7, 224842.2; 1202200.8, 224837.5; 1202159.1, 224832.7; 1202149.9, 224832.7; 1202149, 224829.4; 1202200.2, 224828.3; 1202210.7, 224831.6; 1202229.9, 224830.1; 1202233.6, 224830.5; 1202237.3, 224832.4; 1202237.1, 224838.6; 1202239.7, 224841.1; 1202245.6, 224837.3; 1202246.3, 224839; 1202245.3, 224845.5; 1202242.7, 224849.3; 1202239.5, 224850.3; 1202231, 224836.6; 1202222.7, 224837.6; 1202213.8, 224837.9; 1202159.7, 224842.2;	本區禁止遙控無人機飛航活動。
87	高176國軍營區N339 順序連接下列各點所含之區域： 1202131.2, 223852.5; 1202139.9, 223849.1; 1202146.1, 223849.5; 1202145.5, 223857.4; 1202137.5, 223900.4; 1202131.9, 223900.4; 1202132.1, 223855.3; 1202131.2, 223852.5;	本區禁止遙控無人機飛航活動。



88	高177 國軍營區N340 順序連接下列各點所含之區域： 1201751.42, 224358.8; 1201740.29, 224400.6; 1201743.37, 224414.59; 1201754.3, 224412.78; 1201751.42, 224358.8;	本區禁止遙控無人機飛航活動。
89	高178 國軍營區N341 順序連接下列各點所含之區域： 1202534.54, 224048.75; 1202527.29, 224053.02; 1202521.48, 224045.88; 1202527.59, 224042.14; 1202534.54, 224048.75;	本區禁止遙控無人機飛航活動。
90	高179國軍營區N342 順序連接下列各點所含之區域： 1202756.39, 225438.57; 1202752.38, 225428.95; 1202743.08, 225435.8; 1202749.34, 225444.3; 1202756.39, 225438.57;	本區禁止遙控無人機飛航活動。
91	高180 國軍營區N343 順序連接下列各點所含之區域： 1202643.66, 224626.29; 1202639.74, 224624.92; 1202636.63, 224625.85; 1202632.28, 224627.75; 1202632.28, 224637.64; 1202636.66, 224628.61; 1202640.29, 224628.03; 1202643.23, 224627.03; 1202643.66, 224626.29;	本區禁止遙控無人機飛航活動。



92	高181 國軍營區N344 順序連接下列各點所含之區域： 1202515.2, 224223.4; 1202514.8, 224221; 1202511.7, 224220; 1202511.2, 224217.1; 1202514.9, 224206.7; 1202514.1, 224205.9; 1202514.2, 224204.3; 1202516.4, 224200.7; 1202515.2, 224159.2; 1202515.8, 224155.1; 1202514.4, 224152.8; 1202515.1, 224148.8; 1202516.8, 224147.6; 1202521.1, 224145.3; 1202522.6, 224146.9; 1202531.4, 224148.3; 1202536.9, 224148.7; 1202538.8, 224150.6; 1202540.3, 224150.4; 1202542.4, 224153.8; 1202546.4, 224159.3; 1202548.4, 224202.7; 1202525.8, 224217.3; 1202525.8, 224220.4;	本區禁止遙控無人機飛航活動。
93	高182 國軍營區N346 順序連接下列各點所含之區域： 1202034, 225144; 1202050, 225153; 1202117, 225131; 1202122, 225102; 1202034, 225056; 1202011, 225107; 1202034, 225144;	本區禁止遙控無人機飛航活動。
94	高183 國軍營區N347 順序連接下列各點所含之區域： 1201833, 225140; 1201933, 225144; 1201928, 225128; 1201928, 225046; 1201847, 225042; 1201832, 225115; 1201833, 225140;	本區禁止遙控無人機飛航活動。

95	高184 國軍營區N348 順序連接下列各點所含之區域： 1202219, 223202; 1202253, 223202; 1202311, 223143; 1202309, 223129; 1202257, 223116; 1202218, 223124; 1202219, 223202;	本區禁止遙控無人機飛航活動。
96	高185 國軍營區N349 順序連接下列各點所含之區域： 1202114, 223101; 1202148, 223117; 1202234, 223056; 1202216, 223021; 1202153, 223016; 1202114, 223041; 1202114, 223101;	本區禁止遙控無人機飛航活動。
97	高186國軍營區N350 順序連接下列各點所含之區域： 1201545, 223914; 1201524, 223908; 1201512, 223905; 1201525, 223835; 1201542, 223829; 1201601, 223844; 1201559, 223905; 1201545, 223914;	本區禁止遙控無人機飛航活動。
98	高187國軍營區N352 順序連接下列各點所含之區域： 1202224, 223114; 1202205, 223126; 1202156, 223055; 1202208, 223044; 1202223, 223035; 1202231, 223047; 1202231, 223102; 1202224, 223114;	本區禁止遙控無人機飛航活動。
99	高188國軍營區N354 順序連接下列各點所含之區域： 1202253, 224141; 1202315, 224118; 1202315, 224102; 1202308, 224046; 1202227, 224016; 1202206, 224022; 1202152, 224028; 1202137, 224054; 1202208, 224107; 1202253, 224141;	本區禁止遙控無人機飛航活動。

100	高189國軍營區N356 順序連接下列各點所含之區域： 1202138, 223720; 1202209, 223735; 1202231, 223733; 1202246, 223704; 1202245, 223651; 1202228, 223638; 1202143, 223652; 1202138, 223720;	本區禁止遙控無人機飛航活動。
101	高190國軍營區N357 順序連接下列各點所含之區域： 1203040, 225725; 1203058, 225716; 1203047, 225654; 1203047, 225644; 1203022, 225654; 1203021, 225707; 1203040, 225725;	本區禁止遙控無人機飛航活動。
102	高191國軍營區N358 順序連接下列各點所含之區域： 1202041, 225100; 1202050, 225056; 1202046, 225028; 1202041, 225027; 1202033, 225029; 1202030, 225038; 1202032, 225058; 1202041, 225100;	本區禁止遙控無人機飛航活動。
103	高192 高雄榮民總醫院-2 順序連接下列各點所含之區域： 1201920.6, 224046.8; 1201919.8, 224043; 1201924.6, 224040.2; 1201929.6, 224045.4; 1201922.6, 224049.9; 1201920.6, 224046.8;	本區禁止遙控無人機飛航活動。
104	高193 坪頂給水廠 順序連接下列各點所含之區域： 1202432, 224048; 1202427, 224038; 1202416, 224043; 1202412, 224048; 1202409, 224050; 1202410, 224055; 1202420, 224053; 1202422, 224050; 1202432, 224048;	本區禁止遙控無人機飛航活動。

105	高194 路竹淨水場 順序連接下列各點所含之區域： 1201540.1, 224943.4; 1201549.9, 224941; 1201549, 224941; 1201540.5, 224941; 1201540.1, 224943.4;	本區禁止遙控無人機飛航活動。
106	高195 嶺口淨水場 順序連接下列各點所含之區域： 1202634.7, 224627.9; 1202633.6, 224624.6; 1202638.4, 224624.3; 1202638.5, 224625.5; 1202634.7, 224627.9;	本區禁止遙控無人機飛航活動。
107	高196 鳳山給水廠 順序連接下列各點所含之區域： 1202257.22, 223201.36; 1202335.52, 223159.12; 1202337.57, 223156.35; 1202345.46, 223200.6; 1202333.04, 223217.74; 1202347.11, 223238.36; 1202355, 223256.87; 1202353.59, 223301.91; 1202349.53, 223303.31; 1202348.3, 223306.95; 1202344.41, 223312.89; 1202332.14, 223312.35; 1202341.1, 223307.96; 1202329.11, 223307.34; 1202326.21, 223304.15; 1202323.56, 223305.94; 1202323.79, 223307.77; 1202321.31, 223308.49; 1202320.52, 223307.34; 1202321.24, 223306.35; 1202325.69, 223258.78; 1202317.45, 223254.27; 1202316.73, 223232.78; 1202319.35, 223226.32;	本區禁止遙控無人機飛航活動。

108	<p>高197 鼓山變電所 順序連接下列各點所含之區域：</p> <p>1201622.77, 223718.7; 1201623.03, 223718.71; 1201623.3, 223718.75; 1201623.55, 223718.82; 1201623.8, 223718.91; 1201624.04, 223719.02; 1201624.27, 223719.16; 1201624.48, 223719.31; 1201624.68, 223719.49; 1201624.86, 223719.69; 1201625.01, 223719.9; 1201625.15, 223720.13; 1201625.26, 223720.37; 1201625.35, 223720.62; 1201625.42, 223720.87; 1201625.46, 223721.14; 1201625.47, 223721.4; 1201625.46, 223721.66; 1201625.42, 223721.93; 1201625.35, 223722.18; 1201625.26, 223722.43; 1201625.15, 223722.67; 1201625.01, 223722.9; 1201624.86, 223723.11;</p>	<p>本區禁止遙控無人機飛航活動。</p>
109	<p>高198 鹽埕變電所 順序連接下列各點所含之區域：</p> <p>1201719.65, 223707.59; 1201719.91, 223707.6; 1201720.18, 223707.64; 1201720.43, 223707.71; 1201720.68, 223707.8; 1201720.92, 223707.91; 1201721.15, 223708.05; 1201721.36, 223708.2; 1201721.56, 223708.38; 1201721.74, 223708.58; 1201721.89, 223708.79; 1201722.03, 223709.02; 1201722.14, 223709.26; 1201722.23, 223709.51; 1201722.3, 223709.76; 1201722.34, 223710.03; 1201722.35, 223710.29; 1201722.34, 223710.55; 1201722.3, 223710.82; 1201722.23, 223711.07; 1201722.14, 223711.32; 1201722.03, 223711.56; 1201721.89, 223711.79; 1201721.74, 223712;</p>	<p>本區禁止遙控無人機飛航活動。</p>

